

Öffentliche Mitwirkung / Kantonale Vorprüfung

Bau- und Strassenlinienplan

Linksufriges Bachgrabengebiet

Elsässerweg,
Mutation Lachenstrasse,
Teilstück Kiesstrasse bis Landesgrenze

1:500

Exemplar	Inventar Nr.
Beschluss des Gemeinderates: Beschluss des Einwohnerrates: Referendumsfrist: Urnenabstimmung: Publikation der Planaufgabe im Amtsblatt Nr. vom Planaufgabe:	Namens des Gemeinderates Der Leiter Der Präsident: Gemeindeverwaltung:
Vom Regierungsrat des Kantons Basel-Landschaft genehmigt mit Beschluss Nr. vom Publikation des Regierungsratsbeschlusses im Amtsblatt Nr. vom	Die Landschreiberin:

jermann





Geoinformation
Vermessung
Raumplanung

Jermann Ingenieure + Geometer AG
Altenmattweg 1
4144 Arlesheim
Telefon 061 706 93 93
Telefax 061 706 93 94
www.jermann-ag.ch






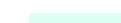

Datum:	12.08.2024	bearbeitet:	bog
Format:	84 x 29.7 cm	geprüft:	
AuftragsNr:	41.00144		
Projekt:	MUT_BSP_elsaesserweg.mxd		

Legende

rechtsverbindliche Inhalte

-  neue Strassenbaulinie
-  aufzuhebende Strassenbaulinie
-  neue Strassenlinie
-  aufzuhebende Strassenlinie

orientierende Inhalte

-  bestehende Strassenbaulinie
-  Bemassung Baulinie
-  neue Strasse
-  neues Trottoir
-  neues Bankett
-  neue Entwässerungsmulde
-  aufzuhebende Strasse

